

Wandelroute Haagsche bos













Nederland | Zuid-Holland | Wassenaar | 7.97 km (Ongeveer 01:59 u) | Wandelroute 4944944



Wandelroute Haagsche bos

Nederland | Zuid-Holland | Wassenaar | 7.97 km (Ongeveer 01:59 u) | Wandelroute 4944944

Routebeschrijving

#	Beschrijving	Afstand
	Wassenaar, Zuid-Holland, Nederland	0.00 km
	Volg de weg 69 m	0.07 km
	Houd links aan en volg deze weg 183 m	0.25 km
	33 (Zijdelaan, 2594BV, Den Haag, Zuid-Holland, Nederland)	0.25 km
	23 (Bijenstand Reigersbergen, Den Haag, Zuid-Holland, Nederland)	1.36 km
	26 (Kleine Steekslag, 2594BA, Den Haag, Zuid-Holland, Nederland)	2.10 km
	72 (St. Annelandslaan, 2596BH, Den Haag, Zuid-Holland, Nederland)	2.49 km
	28 (Leidsestraatweg, 2596BB, Den Haag, Zuid-Holland, Nederland)	3.57 km
	69 (Zuiderpad, 2594NC, Den Haag, Zuid-Holland, Nederland)	3.80 km
	86 (Zuiderpad, 2594AS, Den Haag, Zuid-Holland, Nederland)	5.22 km
	26 (Kleine Steekslag, 2594BA, Den Haag, Zuid-Holland, Nederland)	5.87 km
	23 (Bijenstand Reigersbergen, Den Haag, Zuid-Holland, Nederland)	6.58 km
	33 (Zijdelaan, 2594BV, Den Haag, Zuid-Holland, Nederland)	7.72 km
	Volg de weg 251 m	7.97 km
	Wassenaar, Zuid-Holland, Nederland	7.97 km

Aangeboden door:

Edie

Praktische informatie

Parkeerplaats centrum

Landscheidingsweg
2594BV Den Haag

Den Haag Marketing

Prins Bernhardviaduct
2511EM Den Haag
vw@denhaag.com

den haag mariahoeve

AEGONplein
2591TV Den Haag

Oplaadpunt

Zijdeweg
2594BT Wassenaar

Binnenhof

Binnenhof
2513AA Den Haag

Bezoekerscentrum Meijndel

Meijndel
Wassenaar



x