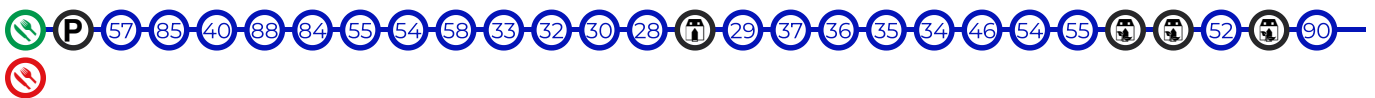


Fietsen langs koninklijke plekjes bij Den Haag

Nederland | Zuid-Holland | Voorschoten | 36.84 km (Ongeveer 02:10 u) | Fietsroute 158316



Fietsen langs koninklijke plekjes bij Den Haag

Nederland | Zuid-Holland | Voorschoten | 36.84 km (Ongeveer 02:10 u) | Fietsroute 158316

Verken de meest vorstelijke plekjes in en rond Den Haag op de fiets. En laaf je aan het vele groen in deze dichtbevolkte regio.














Haagse Bos

Bij Hudson Voorschoten geniet je eerst van een terrasje. Eet een lekkere maaltijd en stap vol energie op je fiets. Je rijdt een stukje door het rijksbeschermd gezicht van Voorschoten. Je ziet hier veel mooie oude panden, wat een leuk begin van je route! Verderop rij je de polders in. Wat is het hier lekker rustig, zo vlakbij Den Haag! Vervolgens fiets je door enkele bosrijke landgoederen en het Haagse Bos.

Lange Voorhout

Het Lange Voorhout is één van de meest historische Haagse straten. De bebouwing werd rond de vijftiende eeuw gestart, de Kloosterkerk uit 1420 staat er nog altijd. Verderop fiets je door de Scheveningse Bosjes. Ook kom je langs Landgoed de Paauw. De Raaphorstpolder maakt deel uit van het Koninklijke Landgoed de Horsten. Dit landgoed is duidelijk met maar één doel ingericht: het oog gerieven. En dat is heel goed gelukt, wat een mooie omgeving!

Routebeschrijving

#	Beschrijving	Afstand
	Hudson Voorschoten (Schoolstraat, 2251 BK, Voorschoten, Zuid-Holland, Nederland)	0.00 km
	Volg de weg 56 m	0.06 km
	Ga rechtsaf en volg deze weg 238 m	0.29 km
	Ga rechtsaf en volg deze weg 94 m	0.39 km
	Houd links aan en volg deze weg 67 m	0.45 km
	Ga rechtsaf en volg deze weg 13 m	0.47 km
	Parkeerplaats centrum (Schoolstraat, 2251BG, Voorschoten, Zuid-Holland, Nederland)	0.47 km
	Volg de weg 37 m	0.50 km
	Ga linksaf en volg deze weg 17 m	0.52 km
	Volg de weg 74 m	0.59 km
	Volg de weg 72 m	0.66 km
	57 (Schoolstraat, 2252CP, Voorschoten, Zuid-Holland, Nederland)	0.66 km
	85 (Rosenburgherlaan, 2251AB, Voorschoten, Zuid-Holland, Nederland)	1.53 km

Pauzeplaatsen



Hudson Voorschoten

Schoolstraat 160

2251 BK Voorschoten

<https://restauranthudson.nl/voorschoten>

Hudson Voorschoten ligt in het hart van historisch Voorschoten, een plaatsje dat ook wel de 'Parel aan de Vliet' wordt genoemd. Hudson Voorschoten is de 10e vestiging van Hudson bar & kitchen. Aan de bar en op het terras is het heerlijk toeven met cocktails en bar-bites. Maar ook voor een kopje koffie en een drankje kan je hier prima terecht. Kijk op de site voor de openingstijden. Het altijd enthousiaste team van Hudson Voorschoten heet je van harte welkom.

Bezienswaardigheden



Paleis Noordeinde

Noordeinde 78

2514GL Den Haag

Eén van de grote kenmerken van Den Haag, is Paleis Noordeinde, het paleis dat dienst doet als werkpaleis van de Koning. Paleis Noordeinde wordt door de overheid, bij wet, ter beschikking gesteld aan het staatshoofd, en daarbij behoren ook de Koninklijke Stallen. In de paleistuin van Paleis Noordeinde, bevindt zich bovendien het Koninklijk Huisarchief, dat beheerd wordt door de Stichting Historische Verzamelingen, van het Koningshuis van Oranje-Nassau.





















Landgoederen Backershagen en Wiltzanck

Rijksstraatweg

2243CH Wassenaar

Zoals talrijke buitenplaatsen is ook Landgoed Backershagen voortgekomen uit een boerderij. Deze hoeve bestond al in 1400. Aan het eind van de 17e eeuw ging men de boerderij als buitenverblijf gebruiken. Rond 1730 werd er tegen de oostzijde

#	Beschrijving	Afstand
	40 (Rosenburgherlaan, 2252AX, Voorschoten, Zuid-Holland, Nederland)	2.34 km
	88 (Horstlaan, 2252AL, Voorschoten, Zuid-Holland, Nederland)	3.25 km
	84 (Horst en Voordelaan, 2252AK, Voorschoten, Zuid-Holland, Nederland)	3.66 km
	55 (Houtlaan, 2243CB, Wassenaar, Zuid-Holland, Nederland)	6.99 km
	54 (Van der Oudermeulenlaan, 2243CR, Wassenaar, Zuid-Holland, Nederland)	7.25 km
	58 (Zijdeweg, 2594BT, Wassenaar, Zuid-Holland, Nederland)	9.61 km
	33 (Leidsestraatweg, 2594BB, Den Haag, Zuid-Holland, Nederland)	10.48 km
	32 (Leidsestraatweg, 2596BJ, Den Haag, Zuid-Holland, Nederland)	11.47 km
	30 (Bezuidenhoutseweg, 2594AB, Den Haag, Zuid-Holland, Nederland)	13.49 km
	28 (Kalvermarkt, 2511CB, Den Haag, Zuid-Holland, Nederland)	14.27 km
	Volg de weg 130 m	14.40 km
	Houd links aan en volg deze weg 480 m	14.88 km
	Ga linksaf en volg deze weg 16 m	14.90 km
	Ga rechtsaf en volg deze weg 149 m	15.05 km
	Volg de weg 15 m	15.06 km
	Paleis Noordeinde (Noordeinde, 2514GL, Den Haag, Zuid-Holland, Nederland)	15.06 km
	Ga linksaf en volg deze weg 164 m	15.22 km
	Ga rechtsaf en volg deze weg 134 m	15.36 km
	Volg de weg 183 m	15.54 km
	Ga een scherpe bocht linksaf en volg deze weg 12 m	15.55 km

van de boerderij een herenhuis gebouwd en werd een begin gemaakt met de aanleg van een fraai park. De naam werd veranderd in Backers-Hagen.



Landgoed De Paauw

Raadhuislaan 22
2242 CP Wassenaar

Huis De Paauw in Wassenaar werd rond 1770 aangelegd in opdracht van Adriaan Pieter Twent, die onder Lodewijk Napoleon minister van Waterstaat was. Na zijn dood werd het in 1838, samen met de landgoederen Raaphorst, Ter Horst en Backershagen, aangekocht door Prins Frederik der Nederlanden (1797-1881), de broer van koning Willem II. Hij liet zowel het huis als de tuinen grondig aanpassen. Na zijn overlijden erfde zijn dochter Marie De Paauw en na haar dood in 1910 kwam het in handen van bouwondernemers, die het grote landgoed in delen verkochten.



Koninklijke Landgoederen De Horsten

Papeweg
2245AD Wassenaar

De "Koninklijke Landgoederen de Horsten" horen al meer dan 150 jaar bij elkaar, en zijn 415 ha groot. Ze zijn het eigendom van Prinses Beatrix. De Horsten zijn ontstaan toen Prins Frederik der Nederlanden tussen 1836 en 1845 de drie afzonderlijke landgoederen "Ter Horst", "Raaphorst" en "Eikenhorst" aankocht en samenvoegde. (een Horst is een hoger gelegen stuk (zand)grond, al of niet beplant of omgeven door bomen)

Aangeboden door:

Praktische informatie






















Parkeerplaats centrum

Schoolstraat
2251BG Voorschoten



voorschoten

Wijngaardenlaan
2252TW Voorschoten

#	Beschrijving	Afstand
	Ga linksaf en volg deze weg 55 m	15.61 km
	Ga rechtsaf en volg deze weg 67 m	15.67 km
	Ga linksaf en volg deze weg 53 m	15.72 km
	29 (Lange Voorhout, 2514EG, Den Haag, Zuid-Holland, Nederland)	15.72 km
	37 (Van Stolkweg, 2585JL, Den Haag, Zuid-Holland, Nederland)	19.21 km
	36 (Pompstationsweg, 2597BA, Den Haag, Zuid-Holland, Nederland)	21.59 km
	35 (Oude Waalsdorperweg, 2597AK, Den Haag, Zuid-Holland, Nederland)	23.14 km
	34 (Groenendaal, 2244BK, Wassenaar, Zuid-Holland, Nederland)	24.21 km
	46 (Stoeplaan, 2243EG, Wassenaar, Zuid-Holland, Nederland)	26.98 km
	54 (Van der Oudermeulenlaan, 2243CR, Wassenaar, Zuid-Holland, Nederland)	28.07 km
	55 (Houtlaan, 2243CB, Wassenaar, Zuid-Holland, Nederland)	28.34 km
	Volg de weg 1 m	28.34 km
	Ga linksaf en volg deze weg 541 m	28.88 km
	Volg de weg 397 m	29.27 km
	Volg de weg 223 m	29.50 km
	Ga rechtsaf en volg deze weg 34 m	29.53 km
	Volg de weg 191 m	29.72 km
	Ga een scherpe bocht linksaf en volg deze weg 56 m	29.78 km
	Houd links aan en volg deze weg 323 m	30.10 km
	Ga linksaf en volg deze weg 38 m	30.14 km



Oplaadpunt

Meerburgerlaan
2266HG Leidschendam-Voorburg





















Academiegebouw





















B-2311 Leiden











Veerpont



#	Beschrijving	Afstand
	Ga linksaf en volg deze weg 117 m	30.25 km
	Landgoederen Backershagen en Wiltzanck (Rijksstraatweg, 2243CH, Wassenaar, Zuid-Holland, Nederland)	30.25 km
	Houd links aan en volg deze weg 117 m	30.37 km
	Ga rechtsaf en volg deze weg 38 m	30.41 km
	Ga linksaf en volg deze weg 63 m	30.47 km
	Houd rechts aan en volg deze weg 358 m	30.83 km
	Ga linksaf en volg deze weg 153 m	30.98 km
	Ga een scherpe bocht rechtsaf en volg deze weg 97 m	31.08 km
	Houd rechts aan en volg deze weg 38 m	31.11 km
	Volg de weg 187 m	31.30 km
	Ga linksaf en volg deze weg 168 m	31.47 km
	Ga rechtsaf en volg deze weg 236 m	31.70 km
	Ga rechtsaf en volg deze weg 40 m	31.74 km
	Houd links aan en volg deze weg 37 m	31.78 km
	Houd rechts aan en volg deze weg 160 m	31.94 km
	Ga rechtsaf en volg deze weg 86 m	32.02 km
	Landgoed De Paauw (Raadhuislaan, 2242 CP, Wassenaar, Zuid-Holland, Nederland)	32.02 km
	Volg de weg 60 m	32.08 km
	Ga rechtsaf en volg deze weg 300 m	32.38 km
	Ga rechtsaf en volg deze weg 90 m	32.47 km

#	Beschrijving	Afstand
	Ga linksaf en volg deze weg 132 m	32.60 km
	52 (Middelweg, 2242BL, Wassenaar, Zuid-Holland, Nederland)	32.60 km
	Volg de weg 1 m	32.60 km
	Ga rechtsaf en volg deze weg 217 m	32.82 km
	Ga een scherpe bocht rechtsaf en volg deze weg 523 m	33.34 km
	Ga rechtsaf en volg deze weg 84 m	33.43 km
	Ga rechtsaf en volg deze weg 63 m	33.49 km
	Koninklijke Landgoederen De Horsten (Papeweg, 2245AD, Wassenaar, Zuid-Holland, Nederland)	33.49 km
	Ga linksaf en volg deze weg 99 m	33.59 km
	Ga rechtsaf en volg deze weg 17 m	33.61 km
	Ga linksaf en volg deze weg 43 m	33.65 km
	Ga een scherpe bocht rechtsaf en volg deze weg 1.7 km	35.32 km
	Ga rechtsaf en volg deze weg 208 m	35.53 km
	90 (Wijngaardenlaan, 2252TW, Voorschoten, Zuid-Holland, Nederland)	35.53 km
	Ga linksaf en volg deze weg 110 m	35.64 km
	Houd rechts aan en volg deze weg 50 m	35.69 km
	Ga een scherpe bocht rechtsaf en volg deze weg 66 m	35.76 km
	Ga rechtsaf en volg deze weg 52 m	35.81 km
	Volg de weg 374 m	36.18 km
	Houd rechts aan en volg deze weg 26 m	36.21 km

#	Beschrijving	Afstand
	Volg de weg 57 m	36.26 km
	Houd rechts aan en volg deze weg 63 m	36.32 km
	Volg de weg 74 m	36.40 km
	Volg de weg 97 m	36.49 km
	Ga linksaf en volg deze weg 21 m	36.52 km
	Ga linksaf en volg deze weg 32 m	36.55 km
	Ga linksaf en volg deze weg 294 m	36.84 km
	Hudson Voorschoten (Schoolstraat, 2251 BK, Voorschoten, Zuid-Holland, Nederland)	36.84 km

x