

# Clingendaelroute Valk Wassenaar













Nederland | Zuid-Holland | Wassenaar | 7.08 km (Ongeveer 01:46 u) | Wandelroute 4944957



# Clingendaelroute Valk Wassenaar

Nederland | Zuid-Holland | Wassenaar | 7.08 km (Ongeveer 01:46 u) | Wandelroute 4944957

## Routebeschrijving

#	Beschrijving	Afstand
	Wassenaar, Zuid-Holland, Nederland	0.00 km
	Volg de weg 66 m	0.07 km
	Houd links aan en volg deze weg 77 m	0.14 km
	Ga rechtsaf en volg deze weg 134 m	0.28 km
	Ga linksaf en volg deze weg 46 m	0.32 km
	Ga linksaf en volg deze weg 44 m	0.36 km
	Ga rechtsaf en volg deze weg 250 m	0.61 km
	Volg de weg 281 m	0.89 km
	Ga linksaf en volg deze weg 25 m	0.92 km
	Ga rechtsaf en volg deze weg 238 m	1.16 km
	Ga rechtsaf en volg deze weg 40 m	1.20 km
	23 (Bijenstand Reigersbergen, Den Haag, Zuid-Holland, Nederland)	1.27 km
	Volg de weg 20 m	1.29 km
	Ga rechtsaf en volg deze weg 17 m	1.31 km
	Ga linksaf en volg deze weg 88 m	1.39 km
	Ga rechtsaf en volg deze weg 65 m	1.46 km
	Ga linksaf en volg deze weg 332 m	1.79 km
	Ga rechtsaf en volg deze weg 183 m	1.97 km
	Ga linksaf en volg deze weg 81 m	2.05 km

## Bezienswaardigheden



### Landgoed Oosterbeek

Landgoed Oosterbeek  
2244VJ Wassenaar

Landgoed Oosterbeek is in de 17e eeuw ontstaan als buitenplaats in de duinen en ligt naast landgoed Clingendael. Oosterbeek ligt op Wassenaars grondgebied, maar is sinds 1953 eigendom van de gemeente Den Haag. Van het oorspronkelijke landgoed zijn het park en het omringende bos overgebleven.



### Park Clingendael

Japane Tuin Clingendael  
2596CW Den Haag

Clingendael verwijst naar het dal tussen de duinen (clinge). Al in de 16e eeuw wordt het landgoed Clingendael genoemd. Door de combinatie van cultuur en natuur is het landgoed een prettige plek voor jong en oud. Je vindt er prachtige gebouwen en tuinen met indrukwekkende boomgroepen en spiegelende waterpartijen. De tuinkunst van 1818 is nog steeds zichtbaar in het landgoed.

## Aangeboden door:

Edie

## Praktische informatie



### Parkeerplaats centrum

Landscheidingsweg  
2594BV Den Haag



### Den Haag Marketing

Prins Bernhardviaduct  
2511EM Den Haag  
[vvv@denhaag.com](mailto:vvv@denhaag.com)
























### den haag mariahoeve

AEGONplein  
2591TV Den Haag



### Oplaadpunt










Zijdeweg  
2594BT Wassenaar

#	Beschrijving	Afstand
	Landgoed Oosterbeek (Landgoed Oosterbeek, 2244VJ, Wassenaar, Zuid-Holland, Nederland)	2.05 km
	Ga linksaf en volg deze weg 99 m	2.15 km
	Houd rechts aan en volg deze weg 166 m	2.32 km
	Ga linksaf en volg deze weg 338 m	2.65 km
	Ga een scherpe bocht linksaf en volg deze weg 435 m	3.09 km
	Park Clingendael (Japanse Tuin Clingendael, 2596CW, Den Haag, Zuid-Holland, Nederland)	3.09 km
	Ga linksaf en volg deze weg 91 m	3.18 km
	Ga linksaf en volg deze weg 20 m	3.20 km
	Ga rechtsaf en volg deze weg 13 m	3.21 km
	Ga linksaf en volg deze weg 42 m	3.25 km
	Ga linksaf en volg deze weg 178 m	3.43 km
	Houd links aan en volg deze weg 78 m	3.51 km
	Ga linksaf en volg deze weg 33 m	3.54 km
	Ga linksaf en volg deze weg 26 m	3.57 km
	Houd links aan en volg deze weg 39 m	3.60 km
	Ga rechtsaf en volg deze weg 96 m	3.70 km
	71 (Bosjes van Zanen, 2597TH, Den Haag, Zuid-Holland, Nederland)	3.70 km
	24 (De Geest (Clingendael), 2244VH, Wassenaar, Zuid-Holland, Nederland)	4.04 km
	23 (Bijstand Reigersbergen, Den Haag, Zuid-Holland, Nederland)	5.81 km
	Volg de weg 56 m	5.87 km
	Ga linksaf en volg deze weg 58 m	5.93 km



Binnenhof

Binnenhof  
2513AA Den HaagBezoekerscentrum  
MeijendelMeijendel  
Wassenaar

#	Beschrijving	Afstand
	Ga linksaf en volg deze weg 238 m	6.16 km
	Ga linksaf en volg deze weg 25 m	6.19 km
	Ga rechtsaf en volg deze weg 281 m	6.47 km
	Volg de weg 250 m	6.72 km
	Ga linksaf en volg deze weg 44 m	6.76 km
	Ga rechtsaf en volg deze weg 46 m	6.81 km
	Ga rechtsaf en volg deze weg 134 m	6.94 km
	Ga linksaf en volg deze weg 142 m	7.08 km
	Wassenaar, Zuid-Holland, Nederland	7.08 km

x